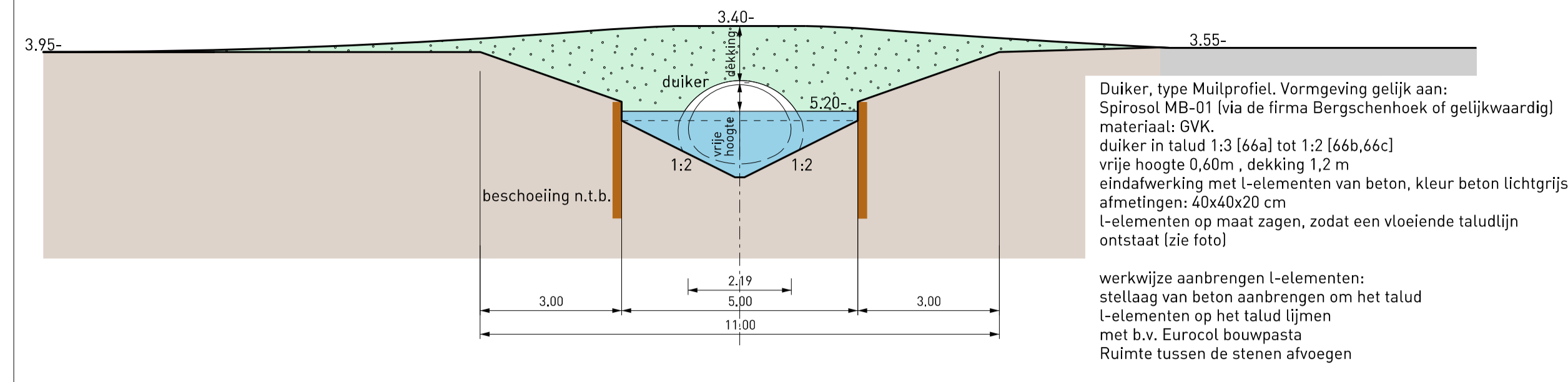


Detail 1 duiker (nr 66)  
vooraanzicht schaal 1:100



Detail 6 langsparkeren schaal 1:50

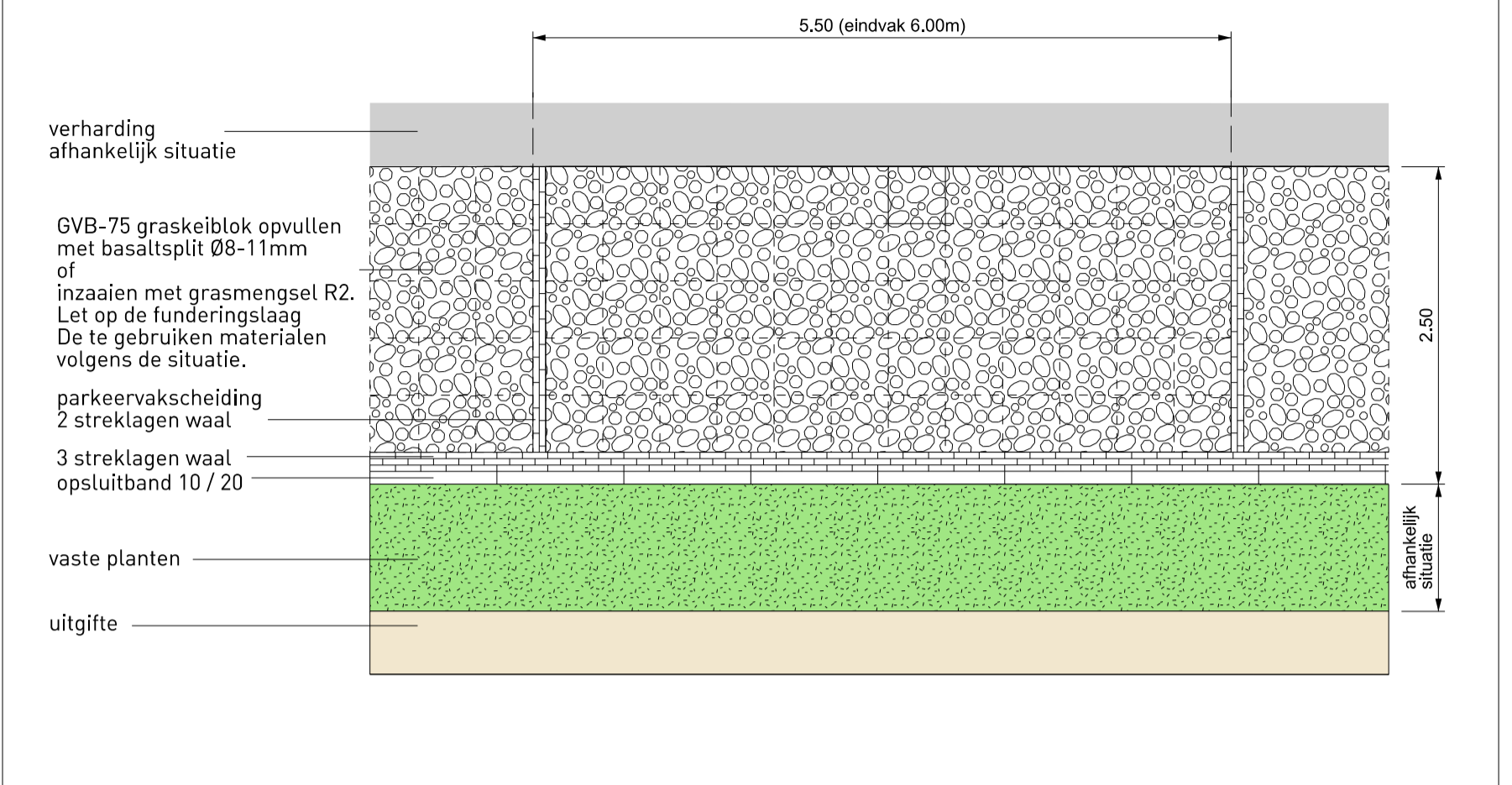


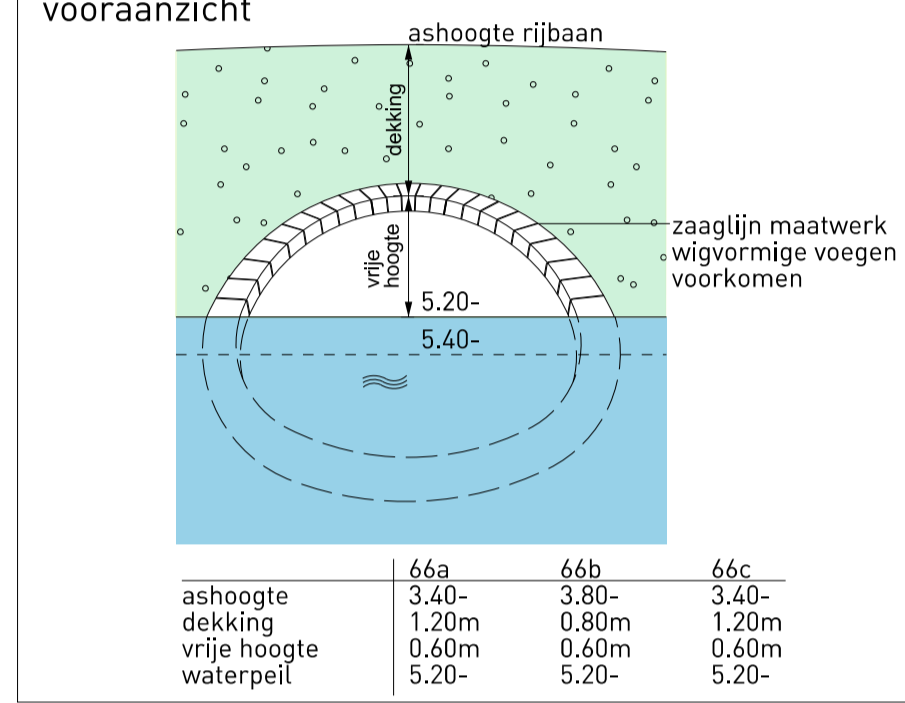
foto duiker



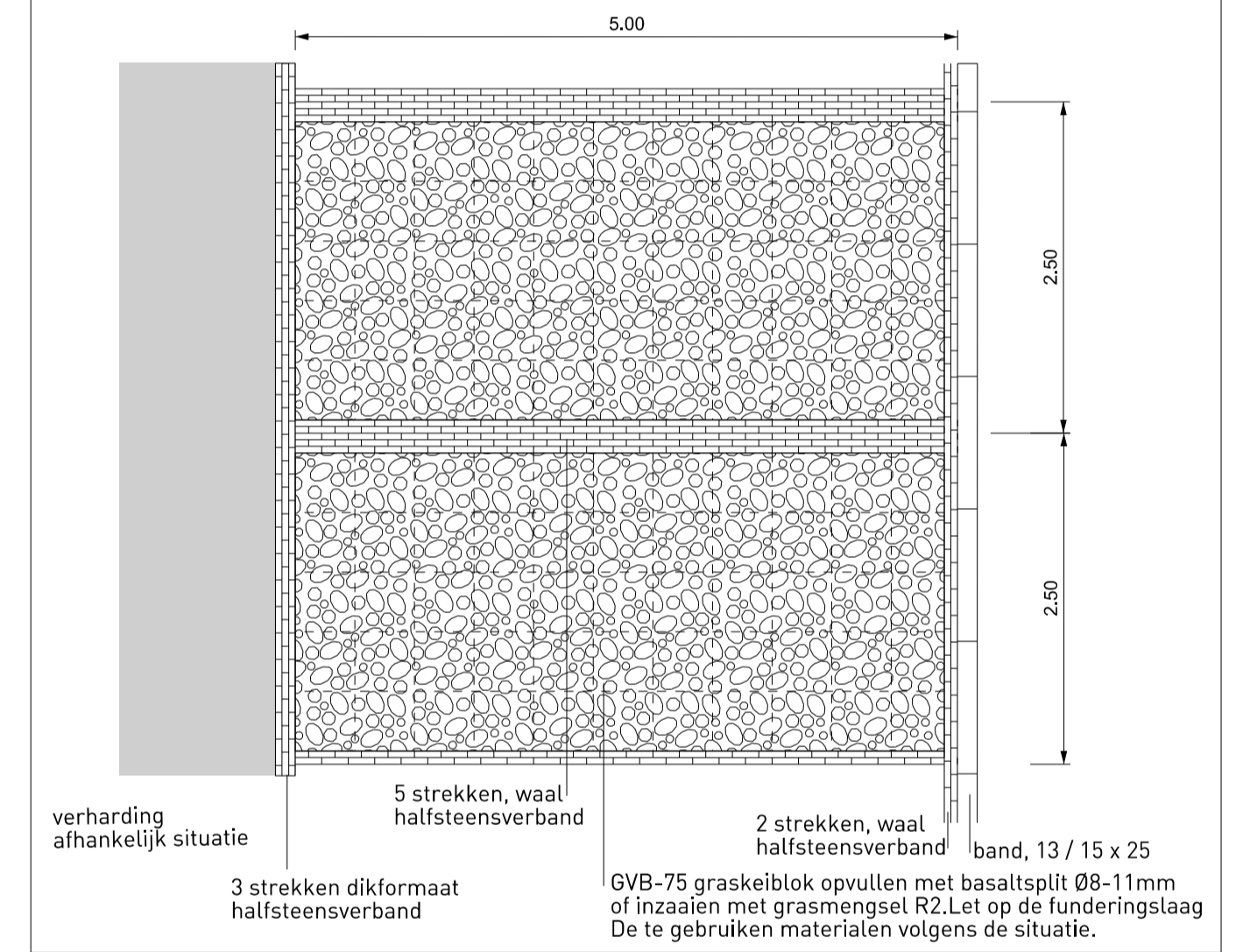
Klaphek (nr 75)



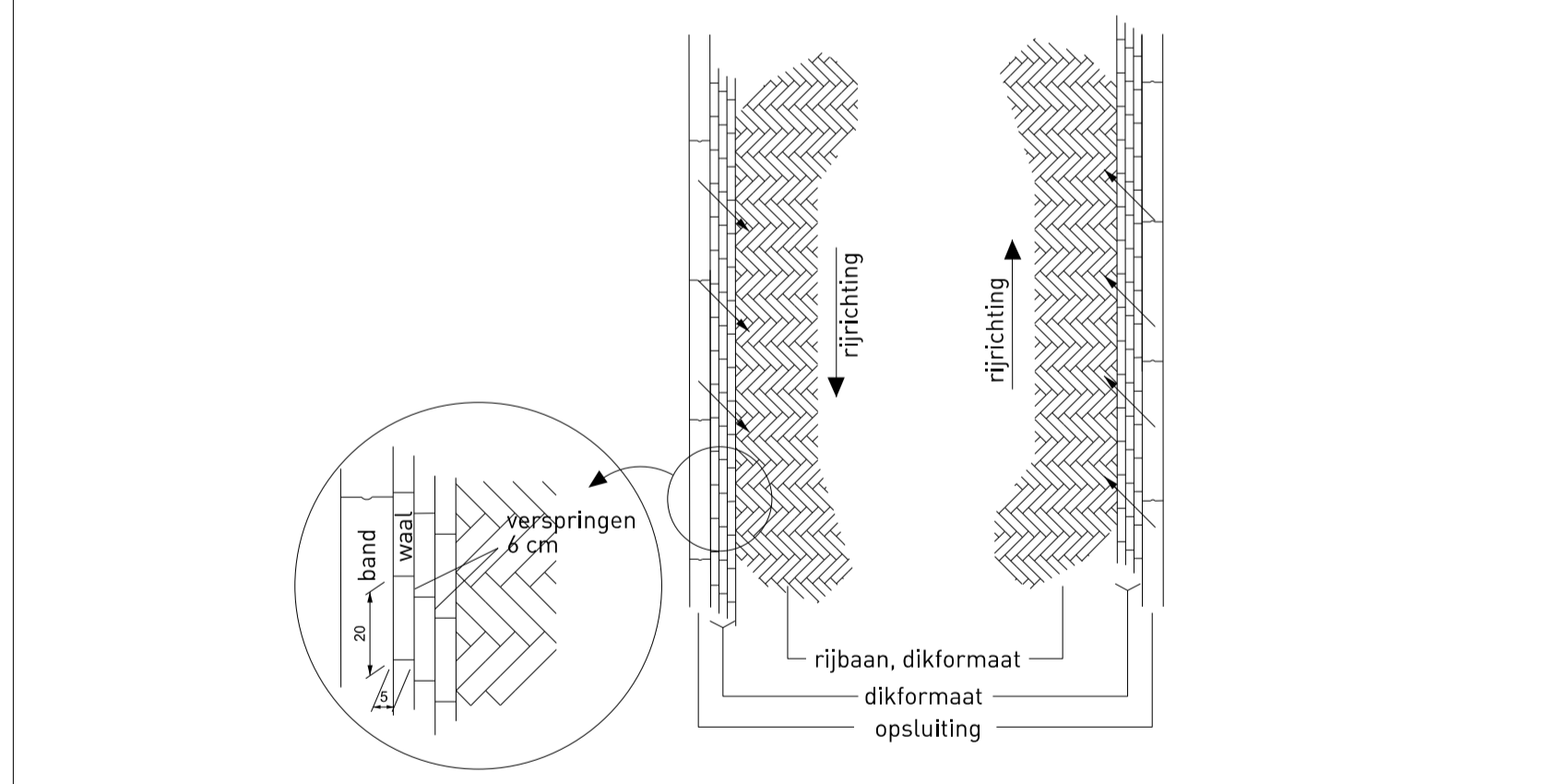
Detail 2 bekleding duikereinde (nr 66)  
schaal 1:50  
vooraanzicht




Detail 4 haaksparkeren schaal 1:50



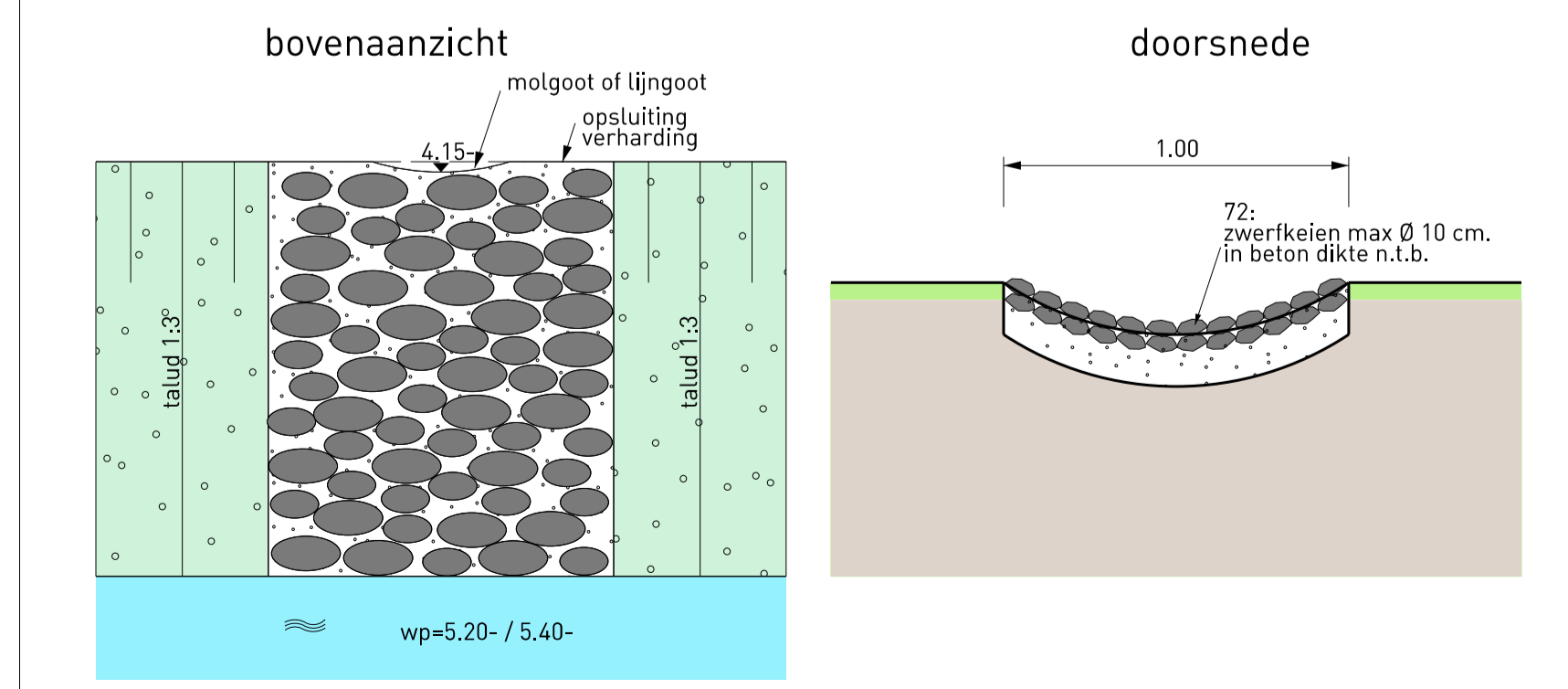
Detail 3 Principedetail streklagen aan rand rijbaan schaal 1:50



Detail 7 afwatering Brouwerij/Rietland (nr 84)  
schaal 1:20



Detail 5 afwateringsgoot (nr 72) schaal 1:20



04-09-2018

30-11-2018: beschoeving rondom Brouwerij en Hopveld  
24-10-2018: omschrijven SvSB (10-10-2018)  
27-09-2018: situatie blad 1 | molgoten profiel 7 en 18 | locatie transformatoren | afwatering | locatie lichtmasten  
04-09-2018: vastgesteld  
21-11-2019: definitieve verlichting is afgestemd met R.Gajadhar (afd. verlichting)

Gemeente Almere Gebiedsontwikkeling

Almere Hout Nobelhorst  
5C2a-bouwweld 13  
Inrichtingsplan, blad 6 van 6  
Details

Aan deze tekening kunnen geen rechten worden ontleend, wijzigingen voorbehouden.

getekend	pvandorp
datum	21-11-2019
voorge	
formaat	594 x 420
akkoord GO	
bestandsnaam	ip5C2a-bouwweld 13.dgn
model	blad06